

106 學年度『新生校園導覽』交通資訊

時間：2017/08/12 (六) 、 2017/08/13 (日) 、 2017/08/26 (日)

現場諮詢：09:00 a.m. ~ 12:00 p.m.

校園導覽：

09:00 09:30 10:00 10:30 11:00 11:30

13:00 13:30 14:00 14:30 15:00 15:30

地點：實踐大學台北校區 A106、A107 教室集合

10462 台北市中山區大直街 70 號





實踐大學臺北校區校園平面圖

[臺北市中山區大直街70號]

北安路501巷81弄

C棟 教學大樓
 1F: 民生學院、校友會
 2F: 家庭研究與兒童發展學系(所)專業教室
 3F: 社會工作系(所)專業教室



F棟 音樂大樓
 1F: 音樂系專業指導室
 2F: 音樂學系(所)
 3F: 音樂廳

N棟 圖資大樓
 B1: 圖書館借還書台
 B2: 視聽教室、團欣室
 1F: 借閱覽區
 2F: 圖資處/行政組、電腦教室、圖書閱覽區
 3F: 圖資處/網路組、電腦教室、圖書閱覽區
 4F: 電腦教室、圖書閱覽區
 5F: 圖資處/系統組、採編組、典藏組



K棟 研究大樓
 B1: 工設系(所)、媒傳系(所)服設系(所)研究生工作室
 1F: 工業產品設計學系碩士班
 2F: 媒傳系(所)、服設系(所)
 3~4F: 管理學院教室、研究室、華語中心教室
 5F: 管理學院國際企業英語學士學位學程(所)、管理學院辦公室暨教師研究室、華語中心
 6F: 電腦教室
 7F: 管理學院教室

H棟 綜合大樓
 B1: 服設系專業教室、推廣縫紉教室
 1~2F: 學生餐廳、誠品書店、幼稚園
 3F: 資訊系(所)專業教室、服設系專業教室
 4F: 服裝設計學系(所)
 5F: 推廣電腦/製圖教室、油印室
 6F: 國際會議廳、演講廳、育成中心、服博館

側門入口

A棟 東崗紀念大樓
 B1: 實習工廠
 1F: 警衛室、總機室、收發室、教官值勤室、進修部
 5F: 媒體傳達設計學系(所)
 6F: 工業產品設計學系(所)
 7F: 建築設計學系(所)



P 停車場入口
 培英公園

D棟 教學大樓
 1F: 社會工作學系(所)、實習廚房
 2F: 一般教室
 3F: 家庭研究與兒童發展學系(所)餐飲管理學系、社工系研究室



E棟 教學大樓
 1F: 餐飲管理學系(所)、食品加工實驗室中西餐示範教室
 2F: 實驗室
 3F: 食品營養與保健生技學系(所)教學發展中心
 4F: 階梯教室、食營系研究室

G棟 學務大樓
 1F: 生活輔導一組、課務活動指導一組、衛生保健一組、學務長室
 2F: 職涯發展暨校友服務一組、軍訓室
 3F: 諮商輔導一中心



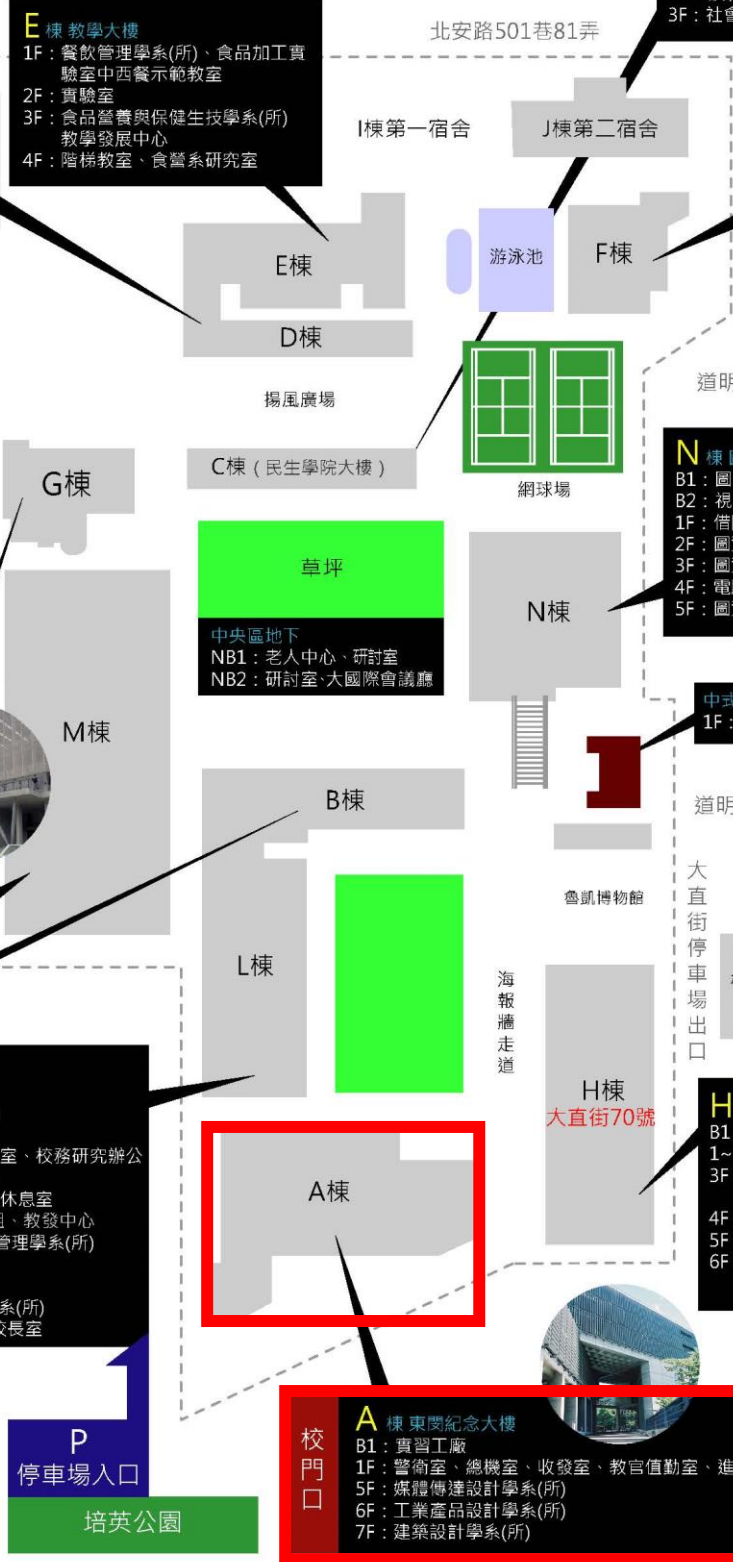
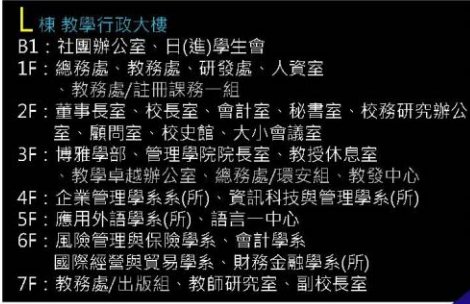
M棟 體育館
 1F: 健身房、韻律教室
 2F: 桌球室、體育室辦公室
 3~4F: 排球場、羽球場
 5F: 籃球場

B棟 國際大樓
 B1: 庫房
 1F: 國際暨兩岸交流事務處

L棟 教學行政大樓
 B1: 社團辦公室、日(進)學生會
 1F: 總務處、教務處、研發處、人資室、教務處/註冊課務一組
 2F: 董事長室、校長室、會計室、秘書室、校務研究辦公室、顧問室、校史館、大小會議室
 3F: 博雅學部、管理學院院長室、教授休息室、教學卓越辦公室、總務處/環安組、教發中心
 4F: 企業管理學系(所)、資訊科技與管理學系(所)
 5F: 應用外語學系(所)、語言一中心
 6F: 風險管理與保險學系、會計學系、國際經營與貿易學系、財務金融學系(所)
 7F: 教務處/出版組、教師研究室、副校長室

J棟 第二宿舍











警衛室
崇實路



◎交通方式：

(一)搭乘大眾運輸工具

1.捷運

- (1)  文湖線 Wenhu Line：  大直站 1  淡水信義線 Tamsui-Xinyi Line 號出口右轉大直街步行約 5 分鐘。
- (2)  淡水信義線 Tamsui-Xinyi Line：  圓山站 1 號出口至「捷運圓山站」公車站轉乘 208、247 區、287 區、紅 2 往大直內湖方向路線公車至北安路「捷運大直站」。
- (3)  板南線 Bannan Line：   忠孝復興站轉乘捷運  文湖線 Wenhu Line（往南港展覽館）至  大直站 1 號出口。

2.公車

(1)至北安路「捷運大直站」公車路線：

28、33、42、72、208、222、247、247 區、256、267、286(副)、287 區、內湖幹線、646、902、紅 2、紅 3、棕 13、棕 16。

(2)至明水路「大直加油站」公車路線：

33、42、645、紅 3、藍 12。

3.高鐵 / 台鐵

(1)於台北車站搭乘捷運  板南線 Bannan Line 至   忠孝復興站，轉乘捷運  文湖線 Wenhu Line 至  大直站。

(2)於台北車站南 1 出口至忠孝西路台北凱撒大飯店前「台北車站」公車站轉乘 247、內湖幹線 公車至北安路「捷運大直站」。

(二)自行駕車

1.台北地區

(1)行經建國高架道路(北上方向)→往基隆方向中山高速公路匝道→濱江街交流道→大直橋→下橋直行崇實路→右轉大直街 62 巷本校正門口。

(2)行經新生高架道路(北上方向)→圓山匝道靠右往大直方向→北安路→左轉崇實路→右轉大直街 62 巷本校正門口。

2.外縣市地區

(1)北上方向：中山高速公路→濱江街交流道→大直橋→下橋直行北安路 501 巷→右轉大直街 62 巷本校正門口。

(2)南下方向：中山高速公路→堤頂交流道(往大直內湖方向)→堤頂大道→內湖路一段→北安路→右轉大直街→右轉大直街 62 巷本校正門口。

* 備註：本校提供收費停車場。

圖例 Legend

BR 文湖線
Wenhu Line

R 淡水信義線
Tamsui-Xinyi Line

G 松山新店線
Songshan-Xindian Line

O 中和新蘆線
Zhonghe-Xinlu Line

BL 板南線
Bannan Line

南港展覽館
Taipei Nangang Exhibition Center

動物園
Taipei Zoo

淡水 Tamsui 象山 Xiangshan

北投 Beitou 大安 Daan

松山 Songshan 新店 Xindian

台電大樓
Taipower Building

蘆洲 Luzhou 南勢角 Nanshijiao

迴龍 Huilong

頂埔 Dingpu 南港展覽館
Taipei Nangang Exhibition Center

亞東醫院
Far Eastern Hospital

路線顏色
Line Color

R 03 一般車站
Regular Station

BL 12 R 10 轉乘站
Transfer Station

BL 01 端點站
Terminal Station

機場
Airport

高鐵
HSR

台鐵
TRA

桃園機場捷運
Taoyuan Airport MRT

轉乘通道
Transfer Passage

溫泉
Hot Spring

